





RED DE DETECCIÓN DEL RIESGO POR PLAGUICIDAS

FICHA DE TOMA DE MUESTRAS

1. DATOS IDENTIFICATIVOS DEL MUESTREO			
CÓDIGO DEL PUNTO DE MUESTREO	MUL3	DEMARCACIÓN HIDROGRÁFICA	SEGURA
NOMBRE DEL PUNTO DE MUESTREO	Río Mula. Baños de Mula	CÓDIGO MASA DE AGUA	ES070MSPF001012304
COORDENADA X	638039	AGUAS SPF/SBT	SPF
COORDENADA Y	4211067		
HUSO	30		
MUNICIPIO	Mula		
ORGANISMO/EMPRESA MUESTREO			
MUESTREADOR/ES		Nº DE BOTES	2
CÓDIGO DE MUESTRA	26	VOLUMEN (L)	1,125
FECHA DE MUESTREO	06/05/2024	Agua estancada en el pozo	
HORA DE MUESTREO	14:30	Tiempo de purga (min)	
Responsable de la finca		Volumen de purga (L)	
Teléfono			
Descripción del punto de muestreo	Valle rocoso por el que discurre el río, con presencia abundante de especies herbáceas en las orillas como los juncos. El cultivo predominante de la zona es el almendro, y algunos frutales.		
Descripción de acceso y localización	Se accede desde la carretera RM-15 y se toma la salida 17 Puebla de Mula. En la primera rotonda se toma la tercera salida y en la siguiente rotonda se toma la segunda. Posteriormente seguir hasta MU-561 donde se encuentra el Mirador Cerro la Almagra. Pocos metros más abajo se encuentra el punto de muestreo.		
2. RETORNOS DE RIEGO			
Punto representativo	Comunidad de Regantes		
Colector/desagüe	Otra información (especificar)		
Observaciones			
3. CARACTERÍSTICAS FÍSICO-QUÍMICAS			
pH (unidades)	8,06	Conductividad eléctrica a 20°C (µS/cm)	2592
Temperatura del agua (°C)	18,52	Otros parámetros (especificar)	
Observaciones			
4. PRECIPITACIONES, VERTIDOS E INCIDENCIAS			
Lluvia en el momento de muestreo	No	Evidencia de vertido	No
Evidencia de lluvia previa al muestreo	No		
Incidentes durante el muestreo			
5. IMÁGENES DEL PUNTO DE MUESTREO			
			
Imagen 1: Punto donde se toma la muestra		Imagen 2: Detalle de la masa de agua	
			
Imagen 3: Acceso		Imagen 4: Entorno	

6. ORTOFOTOGRAFÍA DEL PUNTO DE MUESTREO

